


«Утверждаю»
Заведующий детским садом № 187 «Солнышко»
АНО ДО «Планета детства «Лада»



/Е.М. Кузнецова
И.о. заведующего
д/с № 187
Е.М. Кузнецова

Распоряжение № 145 от 21.07.2022г.

ПАСПОРТ

дорожной безопасности детского сада

№ 187 «Солнышко»

АНО ДО «Планета детства «Лада»

г.о. Тольятти

Содержание

I. Общие сведения.

II. План-схемы детского сада.

1. Район расположения детского сада, пути движения транспортных средств и детей (обучающихся)
2. Организация дорожного движения в непосредственной близости от детского сада с размещением соответствующих технических средств, маршруты движения детей (обучающихся) и расположение парковочных мест
3. Маршруты движения организованных групп детей от детского сада к объектам следования (лес, парк, соседние детские сады и др.)
4. Пути движения транспортных средств к местам разгрузки/погрузки и рекомендуемых безопасных путей передвижения детей по территории детского сада.

I. Общие сведения

Юридический адрес детского сада:

- **445056, Самарская область, г. Тольятти, ул. Автостроителей, д. 45**

И.о. заведующего детским садом: **Кузнецова Елена Михайловна**, тел.: 600-187

Заместитель заведующего по ВМР: **Фролова Юлия Александровна**, тел.: 600-288

Ответственный работник за мероприятия по профилактике детского травматизма:

- заместитель заведующего по ВМР **Фролова Юлия Александровна**, тел.: 600-288

Телефоны оперативных служб:

Подразделение пожарной охраны – **01**, вызов с сотового телефона – **101**

Полиция – **02**, вызов с сотового телефона – **102**

Скорая медицинская помощь – **03**, вызов с сотового телефона – **103**

Единая служба спасения (ЕДДС) – **112**

Службы спасения – **200-911**

Дежурной части У МВД России по г. Тольятти – **93-40-05**

Количество обучающихся: **299**

Наличие уголка по безопасности дорожного движения (БДД): **имеется**

Время работы детского сада: **с 06.30 до 18.30**




II. План-схемы детского сада.

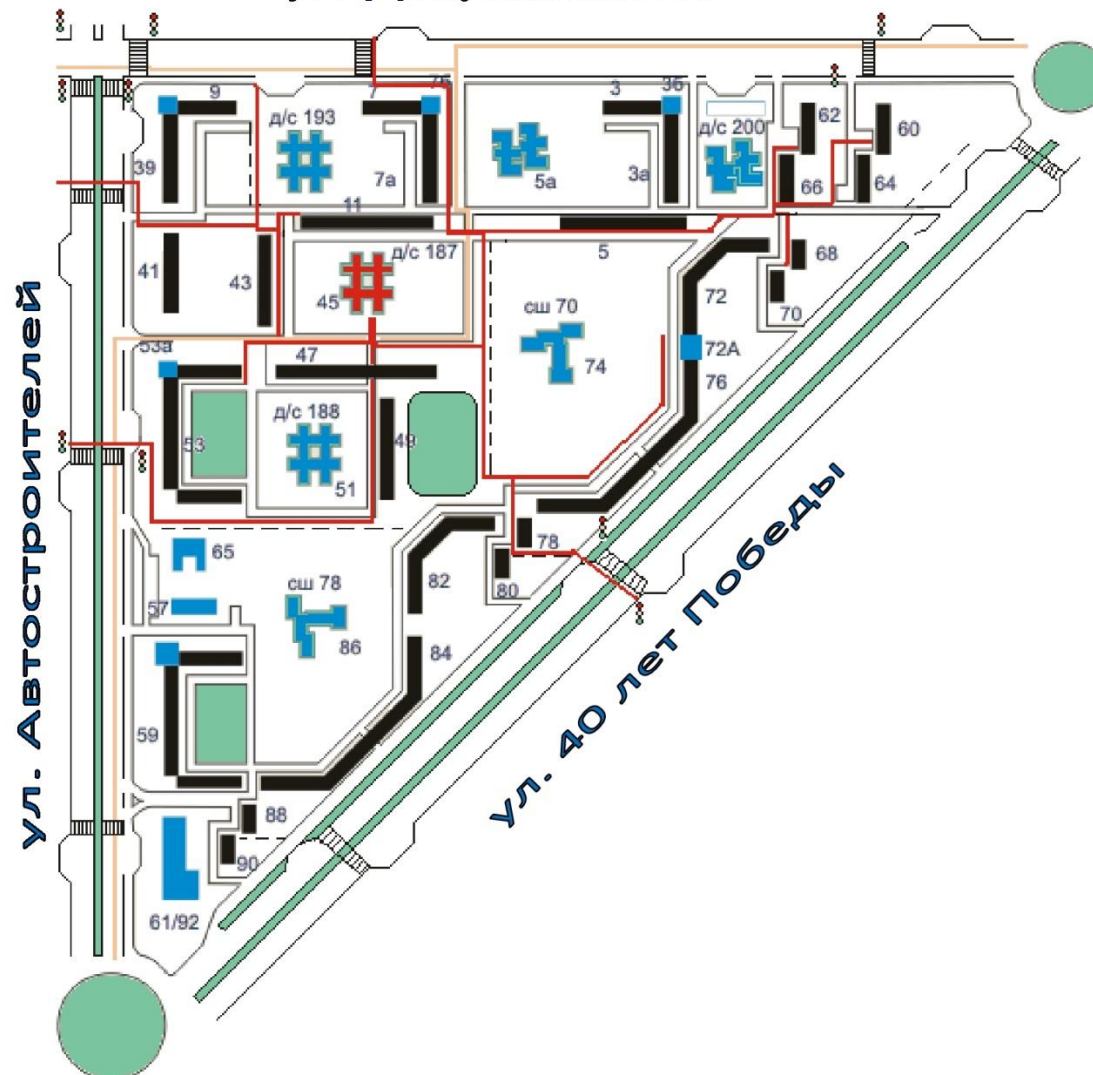
1. Район расположения детского сада, пути движения транспортных средств и детей (обучающихся)

Схема безопасных маршрутов в д/сад № 187 «Солнышко»



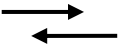


(14 квартал, ул. Автостроителей, 45)

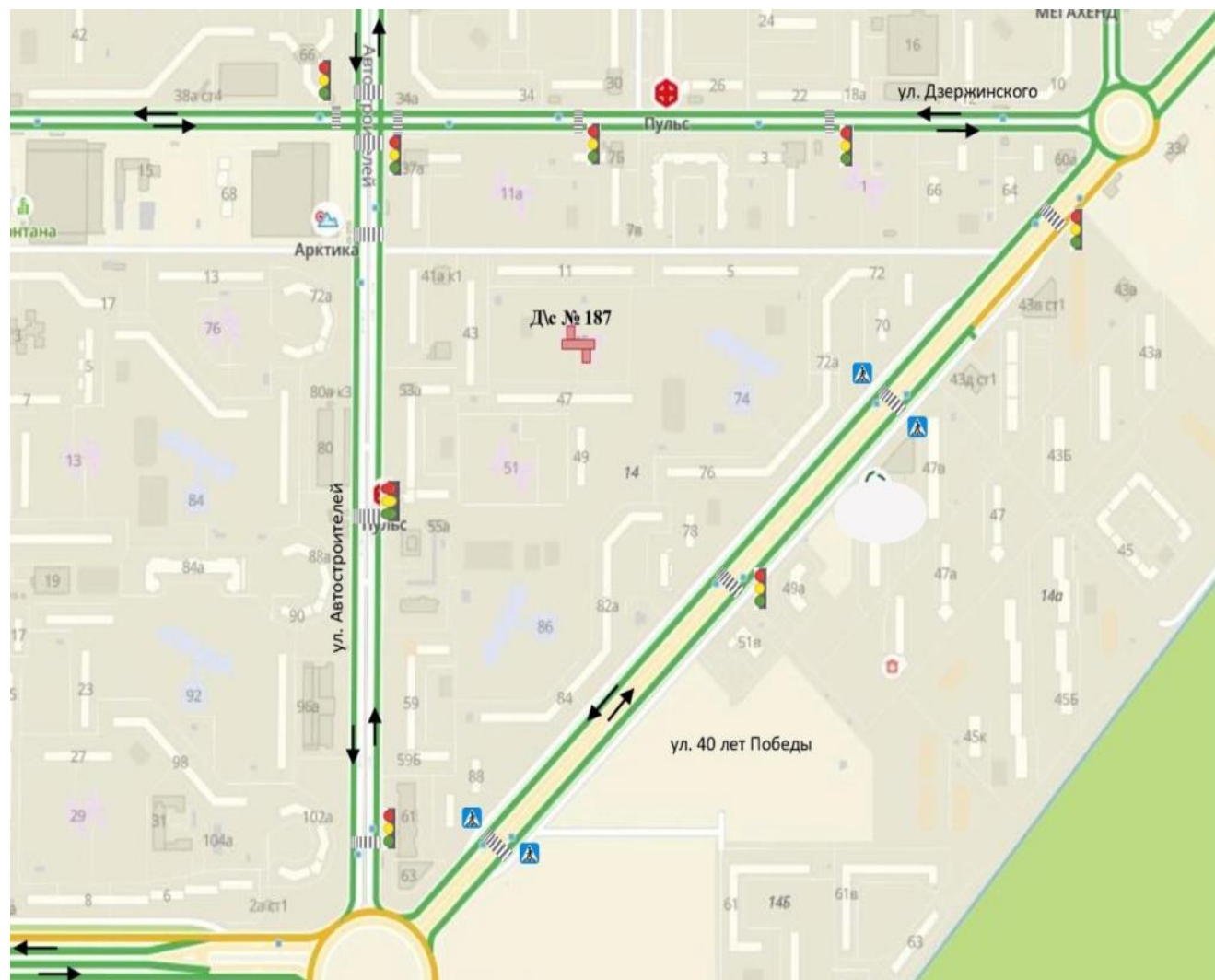
ул. Дзержинского

Условные обозначения	
	Жилая застройка
	Проезжая часть
	Пути движения детей и родителей в / из образовательного учреждения







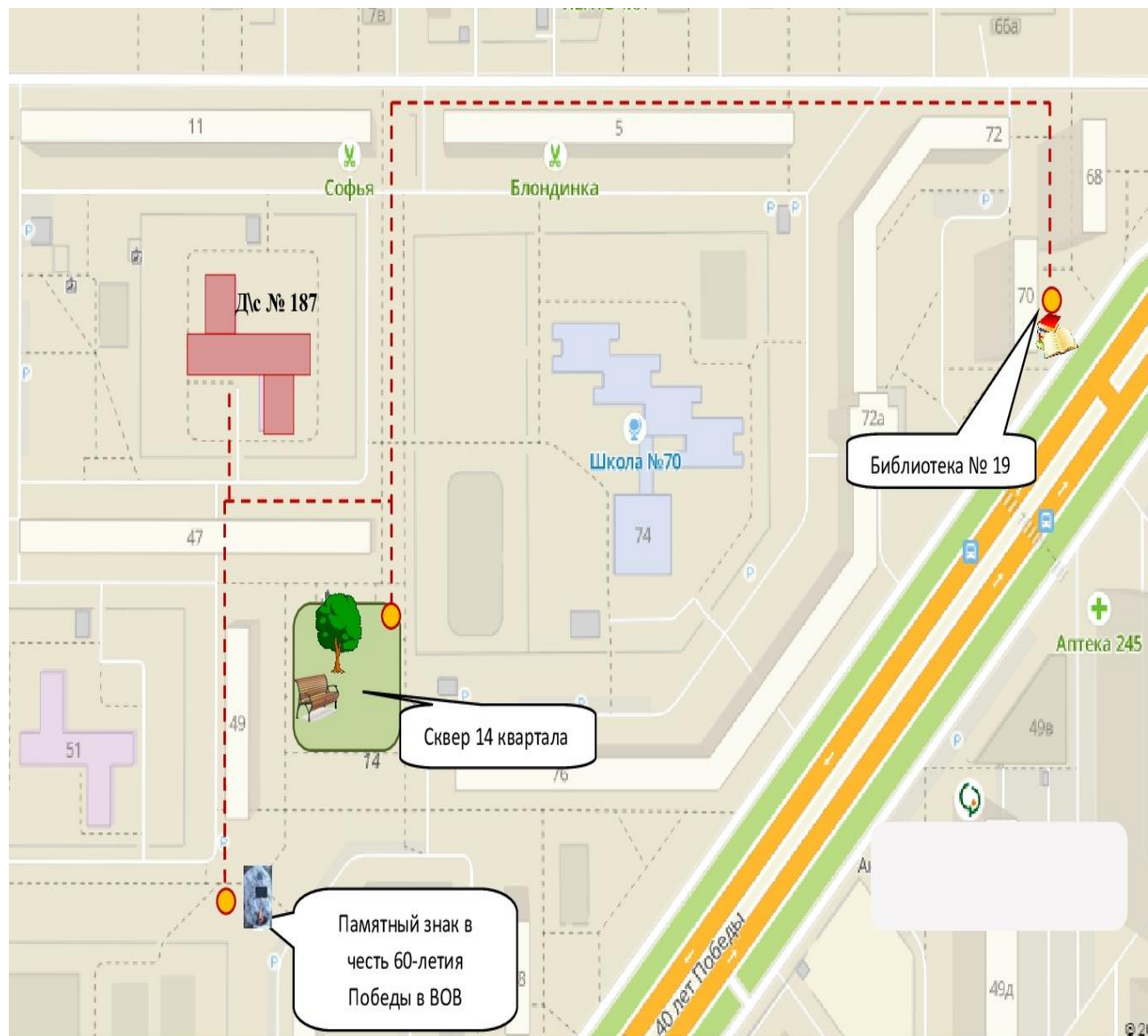
2. Схемы организации дорожного движения в непосредственной близости от детского сада с размещением соответствующих технических средств, маршруты движения детей и расположение парковочных мест

Условные обозначения	
	Жилая застройка
	Проезжая часть
	Направление движения транспортных средств
	Регулируемый пешеходный переход
	Нерегулируемый пешеходный переход



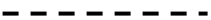



3. Маршруты движения организованных групп детей от детского сада к объектам следования

Условные обозначения	
	Жилая застройка
	Внутриквартальные проезды
	Пути движения организованных групп детей от детского сада к объектам следования
	Пункт (объект) следования



4. Пути движения транспортных средств к местам разгрузки/погрузки и рекомендуемых безопасных путей передвижения детей по территории образовательного учреждения.

Условные обозначения	
	Место погрузки и разгрузки (овощехранилище, пищеблок)
	Въезд и выезд грузовых транспортных средств
	Пути движения грузовых транспортных средств по территории детского сада
	Пути движения детей (воспитанников) по территории детского сада

