


«Утверждаю»
и.о.заведующего детским садом
№ 140 «Златовласка»
АНО ДО «Планета детства «Лада»
 /Сердобольская Н.З.
Распоряжение № 104
«20» июля 2022г.

ПАСПОРТ

дорожной безопасности детского сада

№ 140 «Златовласка»

АНО ДО «Планета детства «Лада»

г.о. Тольятти

Содержание

I. Общие сведения

II. План-схемы детского сада.

- район расположения детского сада, пути движения транспортных средств и обучающихся;
- организация дорожного движения в непосредственной близости от детского сада с размещением соответствующих технических средств, маршруты движения обучающихся и расположение парковочных мест;
- маршруты движения организованных групп обучающихся от детского сада к объектам следования (лес, парк, соседние детские сады и др.);
- пути движения транспортных средств к местам разгрузки/погрузки и рекомендуемых безопасных путей передвижения обучающихся по территории детского сада.

Общие сведения

детский сад: № 140 «Златовласка» АНО ДО «Планета детства «Лада»

Юридический адрес детского сада: г. Тольятти, ул. Степана Разина, 53

Фактический адрес: г. Тольятти, ул. Свердлова, 36

Заведующий детского сада: Цыганкова Ирина Геннадьевна тел 600-235
(фамилия, имя, отчество) (телефон)

Заместитель заведующего по ВМР: Сердобольская Н.З.

Ответственный работник за мероприятия по профилактике детского травматизма:
зам. зав. по ВМР Сердобольская Наиля Зарифовна, тел 600-236
(должность) (фамилия, имя, отчество) (телефон)

Телефоны оперативных служб:

Подразделение пожарной охраны - 01 вызов с сотового телефона - 101

Полиция – 02 вызов с сотового телефона - 102

Скорая медицинская помощь – 03 вызов с сотового телефона - 103

Единая служба спасения (ЕДДС) - 112

Службы спасения 200-911

Дежурной части У МВД России по г. Тольятти 93-40-05

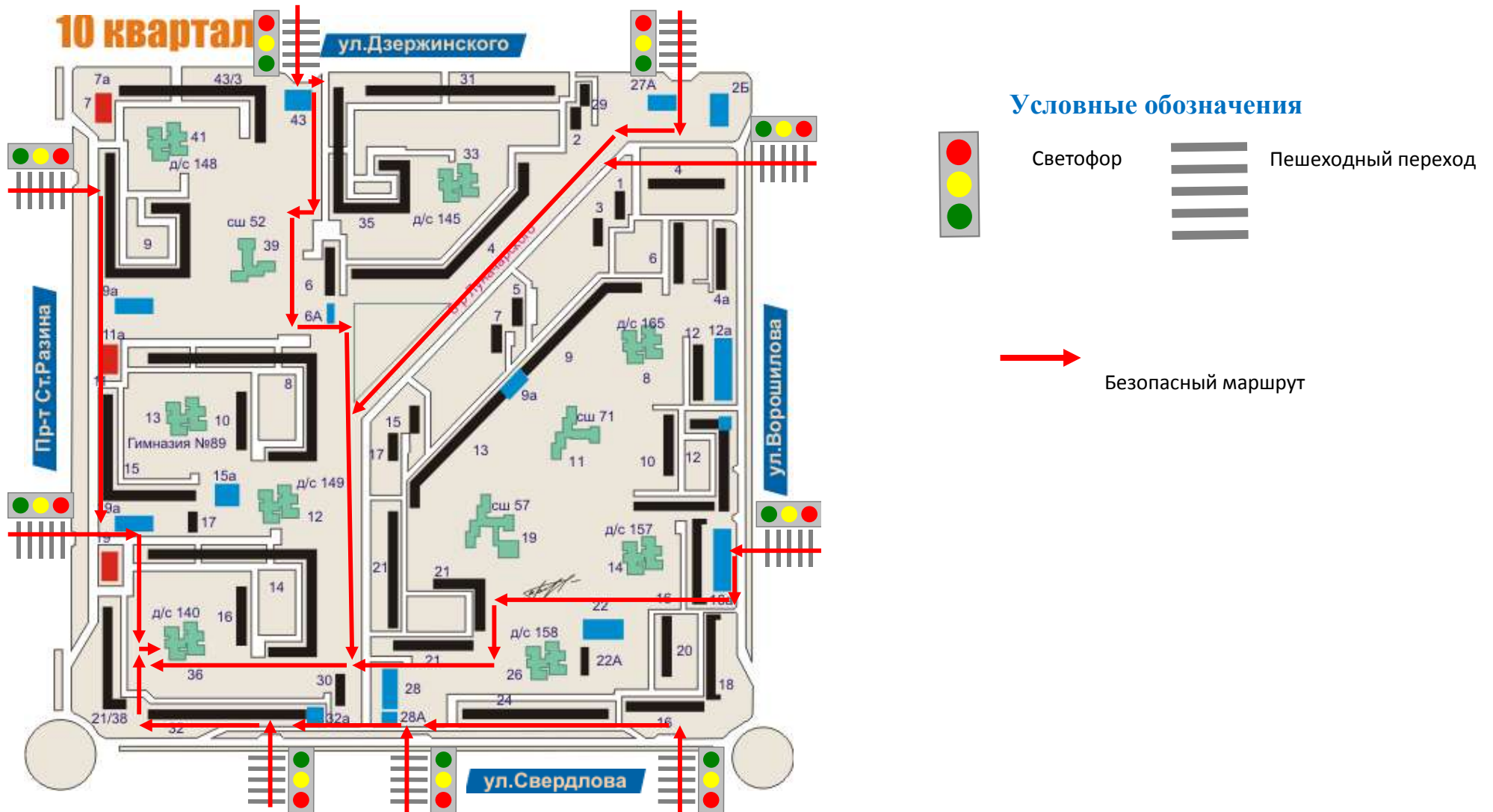
Количество обучающихся - 222

Наличие уголка по безопасности дорожного движения (БДД): **имеется**/ не имеется

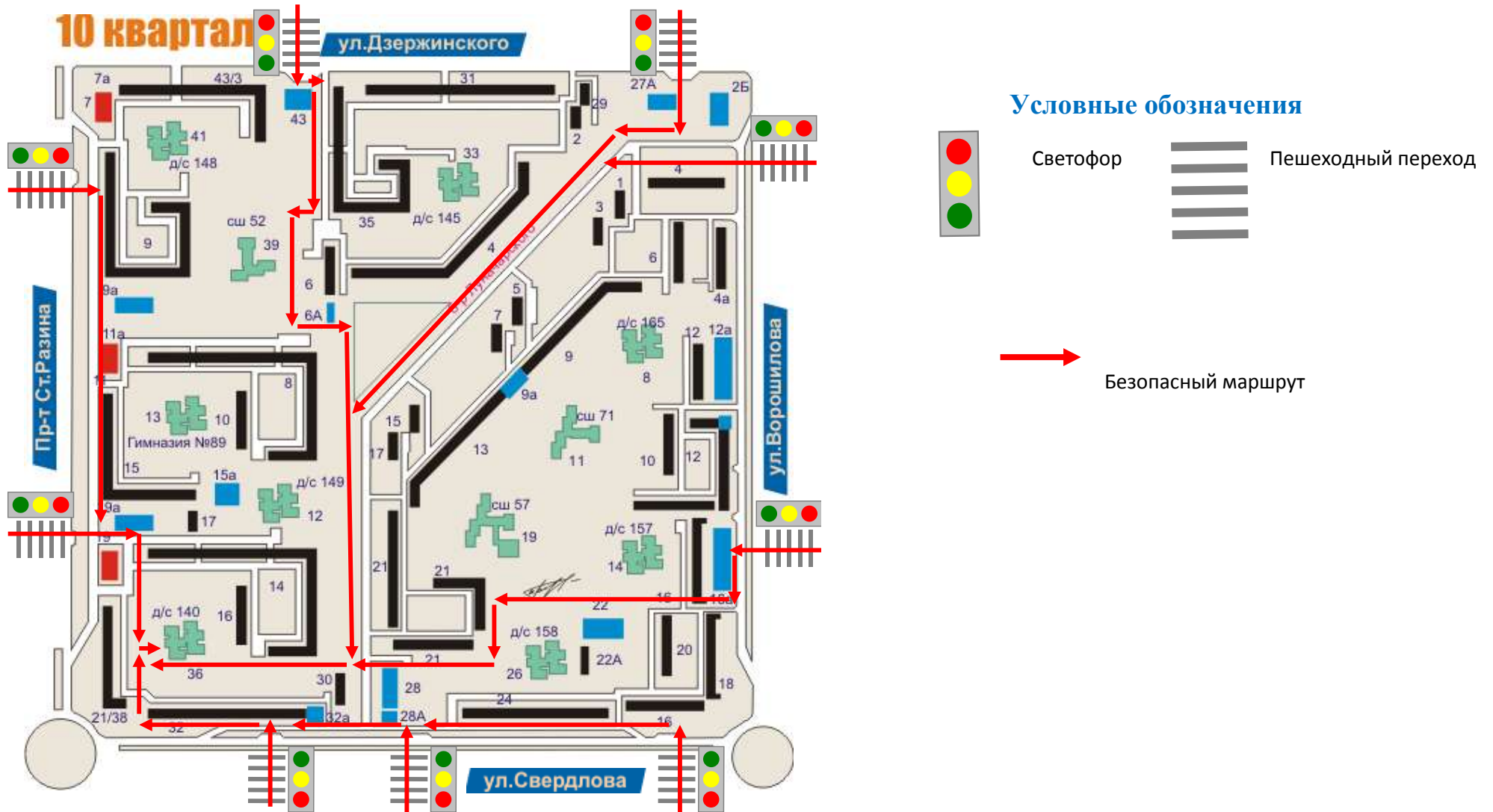
Время работы детского сада: 6.00-18.30

II. План-схемы детского сада.

1. Район расположения детского сада, пути движения транспортных средств и обучающихся.

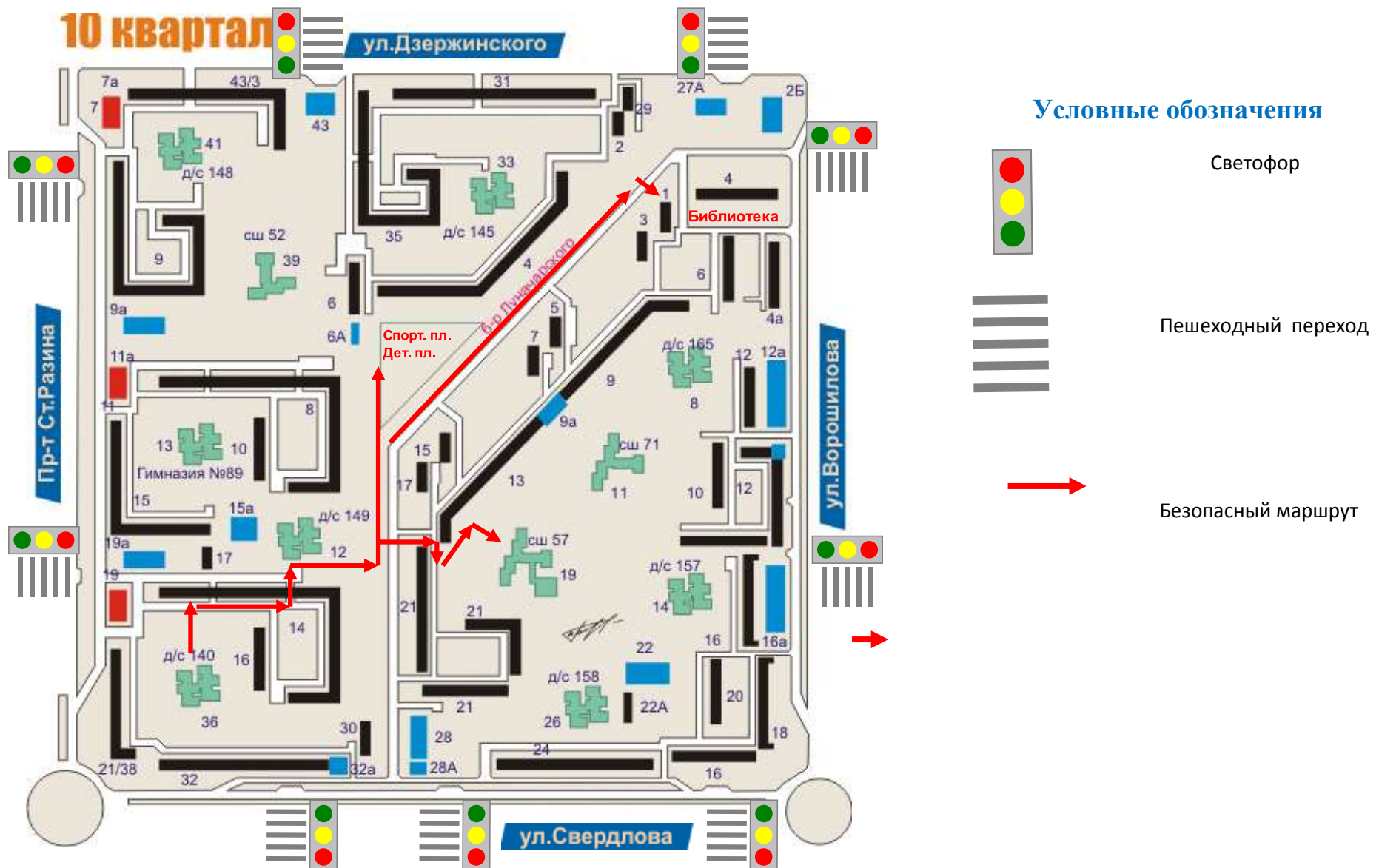


2. Схемы организации дорожного движения в непосредственно близости от детского сада с размещением соответствующих технических средств, маршруты движения обучающихся и расположение парковочных мест.



3. Маршруты движения организованных групп обучающихся от детского сада к объектам следования

(школа № 57, детская и спортивные площадки, библиотека)



4. Пути движения транспортных средств к местам разгрузки/погрузки и рекомендуемых безопасных путей передвижения обучающихся по территории детского сада.

